

**Anlage zur Begründung
Fortschreibungsfähige Karte zur Bestandssituation im Wald
innerhalb des FFH-Gebiet 117 im Bereich des Landschaftsschutzgebiet
"Sieben Berge, Vorberge" LSG HI 059**

Blatt 2



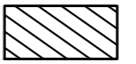




Stadt Alfeld, Samtgemeinde Leinebergland, Gemeinde Sibesse im Landkreis Hildesheim

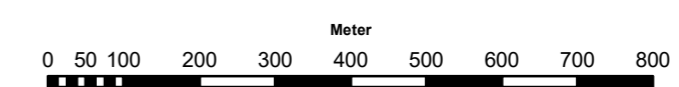
Landkreis Hildesheim, den 20.07.2020

Der Landrat
gez. Levonen

208 - Umweltamt
Naturschutzbehörde

LEGENDE

-  Grenze des FFH-Gebietes 117 im Bereich des LSG (Innenseite des braunen Bandes)
-  Waldflächen ohne Lebensraumtypen (LRT) oder mit Entwicklungsflächen
-  Fortpflanzungs- und Ruhestätten der Fledermaus "Großes Mausohr"; Altholzbestände mit führender Buche; Biotoptyp WMK, mesophiler Kalkbuchenwald sowie WTB, Buchenwald trockenwarmer Standorte
-  Flächen mit natürlicher Waldentwicklung
-  LRT 9130 Waldmeister-Buchenwald (Gesamterhaltungszustand B)
-  LRT 9150 Orchideen-Kalk-Buchenwald (Gesamterhaltungszustand A)
-  LRT 9170 Labkraut-Eichen-Hainbuchenwald (Gesamterhaltungszustand A)



1:10.000

Kartengrundlage AK5 M. 1 : 10.000,
Wald- und Flugplatzsymbolik
ist Bestandteil der Grundlagenkarte

Quelle:
Kartengrundlage - Auszug aus den Geobasisdaten der Niedersächsischen Vermessungs- und Katasterverwaltung, © Jahr 2017 LGLN