




Legende

-  LSG - Grenze
-  Fläche zur Umsetzung der FFH-Richtlinie

Übersichtskarte

Landkreis Hildesheim,
den 18.11.2020
Der Landrat
 gez. Levonen

LSG HI 028 "Röderhofer Teiche und Egenstedter Forst"

Quelle: Kartengrundlage - Auszug aus den Geobasisdaten der Nds. Vermessungs- und Katasterverwaltung (c) 
 Fachdaten - Landkreis Hildesheim (c)

Erstellt durch:
 208 - Umweltamt
 Naturschutzbehörde
 Kartengrundlage DTK25

Stand:
 18.11.2020

Maßstab:
 1:20.000

