




**unveröffentlichte Beikarte gem. § 1 (4)
 Naturschutzgebiet "Osterberg"**
 Gemeinde Giesen
 Landkreis Hildesheim, den 14.12.18
 208 - Umweltamt
 Naturschutzbehörde

Legende

-  NSG-Grenze (Innenseite des grauen Bandes)
-  FFH-Gebiet 115
-  Wege gem. § 4 Abs. 2

Kartgrundlage AK5 M. 1 : 10.000
 Waldsymbolik ist Bestandteil der Grundlagenkarte
 Quelle:

1:10.000

Kartgrundlage - Auszug aus den Geobasisdaten der Niedersächsischen Vermessungs- und Katasterverwaltung, © Jahr 2017 