







**Landschaftsschutzgebiet
Nette und Sennebach LSG HI 034** Blatt 2

Stadt Bockeneck, Gemeinde Holle
Landkreis Hildesheim, den 14.12.2018

Landkreis Hildesheim
Der Landrat
gez. Levenon

208 Umweltamt
Naturschutzbehörde TH / 06 / 2018

Legende

-  LSG Grenze
-  FFH - Gebiet 389 Umsetzungsfläche gem. § 1 Abs. 4 S. 3 der VO
-  Grünland gem. § 1 Abs. 4 S. 4 der VO
-  Wald (LRT 9160) gem. § 1 Abs. 4 S.4 der VO

Quelle:
Kartengrundlage - Auszug aus den Geobasisdaten der Niedersächsischen Vermessungs- und
Katasterverwaltung, 02. Juni 2017, [www.la.niedersachsen.de](#)
Kartengrundlage AKS M.1 : 10 000