


Karte 1
zur Verordnung über die Ausweisung
des Naturschutzgebietes HA 223
"Amphibienbiotope an der
Hohen Warte" in den Landkreisen
Hildesheim und Holzminden

Übersichtskarte

Legende

-  Kreisgrenze
-  Lage des Naturschutzgebietes
-  Vorrangfläche Rohstoffgewinnung (Ton)
(nachrichtliche Darstellung der
Regionalen Raumordnungsprogramme)

Bearbeitung: Heike Jandt / Sabrina Scharf / Walter Standke

Maßstab: 1:25.000
0 250 500 1.000
Meter








Kartengrundlage: DTK25
Quelle: Auszug aus den Geobasisdaten der Niedersächsischen
Vermessungs- und Katasterverwaltung © 2010

Holzminden, den 06.11.2018
Landkreis Holzminden
Die Landrätin

Schwarz

Karte 2
zur Verordnung über die Ausweisung
des Naturschutzgebietes HA 223
"Amphibienbiotope an der
Hohen Warte" in den Landkreisen
Hildesheim und Holzminden

Legende

-  Kreisgrenze
-  Grenze des Naturschutzgebietes
*(Die Innenseite der schwarzen Linie
des grauen Bandes kennzeichnet
die Grenze des Naturschutzgebietes)*
-  Vorrangfläche Artenschutz
gem. § 3 Abs. 1 Nr. 4, § 4 Abs. 2 Nr. 3,
§ 4 Abs. 6 Nr. 2, § 7 Abs. 4 Nr. 2
-  Fläche ohne Holznutzung
gem. § 4 Abs. 5 Satz 1 und Nr. 2
- Freistellungen der ordnungsgemäßen
Land- und Forstwirtschaft**
-  Landwirtschaftliche Nutzung Acker
gem. § 4 Abs. 3
-  Landwirtschaftliche Nutzung Grünland
gem. § 4 Abs. 4
-  Wald gem. § 4 Abs. 5

Bearbeitung: Heike Jandt / Sabrina Scharf / Walter Standke

Maßstab: 1:6.000

0 50 100 200
Meter

N



Kartengrundlage: AK5
Quelle: Auszug aus den Geobasisdaten der Niedersächsischen
Vermessungs- und Katasterverwaltung © 2017 

Holzminden, den 06.11.2018
Landkreis Holzminden
Die Landrätin

