





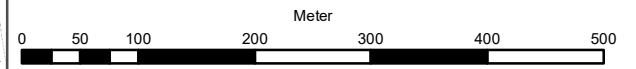
Maßgebliche Karte zur Verordnung
Naturschutzgebiet "Giesener Wald" NSG HA 256
 Landkreis Hildesheim, den 26.05.20
 Gemeinde Giesen, Stadt Hildesheim
 208 - Umweltamt
 Naturschutzbehörde

Der Landrat
 gez. Levenon

Legende

-  NSG Grenze
-  Landkreis-/Stadtgrenze
-  Grünland
(gem. § 5 (2) Nr. 9 der VO)
-  Wald (zum Teil mit zusätzlichen
Regelungen zu § 5 Abs. 4 Nr. 1.)

1:6.500



Kartengrundlage AK5 M 1:5.000
 Quelle: Auszug aus den Geobasisdaten der Nds. Vermessungs- und Katasterverwaltung (c) LGLN
 Fachdaten - Landkreis Hildesheim (c)