




**Deklaratorische Karte
zur Bestandssituation im Wald**

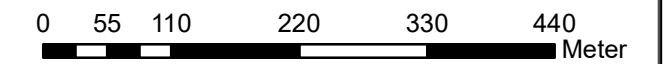
im Naturschutzgebiet "Giesener Wald" NSG HA 256
Landkreis Hildesheim, den 26.05.20
Gemeinde Giesen, Stadt Hildesheim
208 - Umweltamt
Naturschutzbehörde

Der Landrat
Stand: 26.05.20

Legende

-  NSG Grenze
(Innenseite des grauen Bandes)
-  Landkreis-/Stadtgrenze
-  91E0 Auenwälder mit Erle, Esche, Weide
im Gesamterhaltungszustand A,
Wald gem. § 5 (4) Nr. 3 der VO
-  9170 Labkraut-Eichen-Hainbuchenwald
im Gesamterhaltungszustand A,
Wald gem. § 5 (4) Nr. 3 der VO
-  9130 Waldmeister-Buchenwald
im Gesamterhaltungszustand A,
Wald gem. § 5 (4) Nr. 3 der VO
-  9160 Feuchte Eichen- und Hainbuchen-
Mischwälder im Gesamterhaltungszustand B,
Wald gem. § 5 (4) Nr. 4 der VO

1:6.500



Kartengrundlage AK5 M 1:5.000
Quelle: Auszug aus den Geobasisdaten der Nds. Vermessungs- und Katasterverwaltung (c) LGLN
Fachdaten - Landkreis Hildesheim (c)

