




Legende

-  Lage des Landschaftsschutzgebiets gemäß § 1 Abs. 3 der Verordnung
-  Gemeindegrenzen
- Nachrichtlich
-  LSG HI072 Beuster

Übersichtskarte - Entwurf -
zur Verordnung über das
Landschaftsschutzgebiet
"Hildesheimer Wald Escherberg,
Tosmarberg und Sundern" LSG HI 075 Blatt 1

Quelle: Auszug aus den Geobasisdaten der Nds. Vermessungs- und Katasterverwaltung © LGLN
Fachdaten - Landkreis Hildesheim ©

Landkreis Hildesheim, den
Der Landrat

Erstellt durch:
208 - Umweltamt
Naturschutzbehörde

Stand:
15.06.2023

Maßstab:
1:25.000

