

Entwurfsbearbeitung: Ingenieurbüro Keuntje GmbH Winzenburger Str. 19, 31084 Freden/Leine Tel.: 05184/9405-0 Fax: 032 223 463 368 e-mail: ing-keuntje@t-online.de	HOCH- und TIEFBAU Beratung - Planung Bauüberwachung	bearbeitet: Sep. 2022 Ro. gezeichnet: Sep. 2022 Ha. geprüft: gez. Keuntje
--	---	---

Entwurfsaufstellung: Niedersächsische Landesbehörde für Straßenbau und Verkehr Geschäftsbereich Hannover Dorfstraße 17 - 19, 30519 Hannover	P-Nr. 656 329 nachgeprüft: 12.04.2023 gez. Rukavina
---	--

Nr.	Art der Änderung	Datum	Zeichen

FESTSTELLUNGSENTWURF

Straßenbauverwaltung des Landes Niedersachsen Straße: L 493 Abschn.-Nr.: 140/150 Station: 0259 bis 0024 PROJIS-Nr.:	Unterlage / Blatt-Nr.: 16.1 / 1 Lageplan der Ver- und Entsorgungsanlagen Maßstab 1: 500
--	--

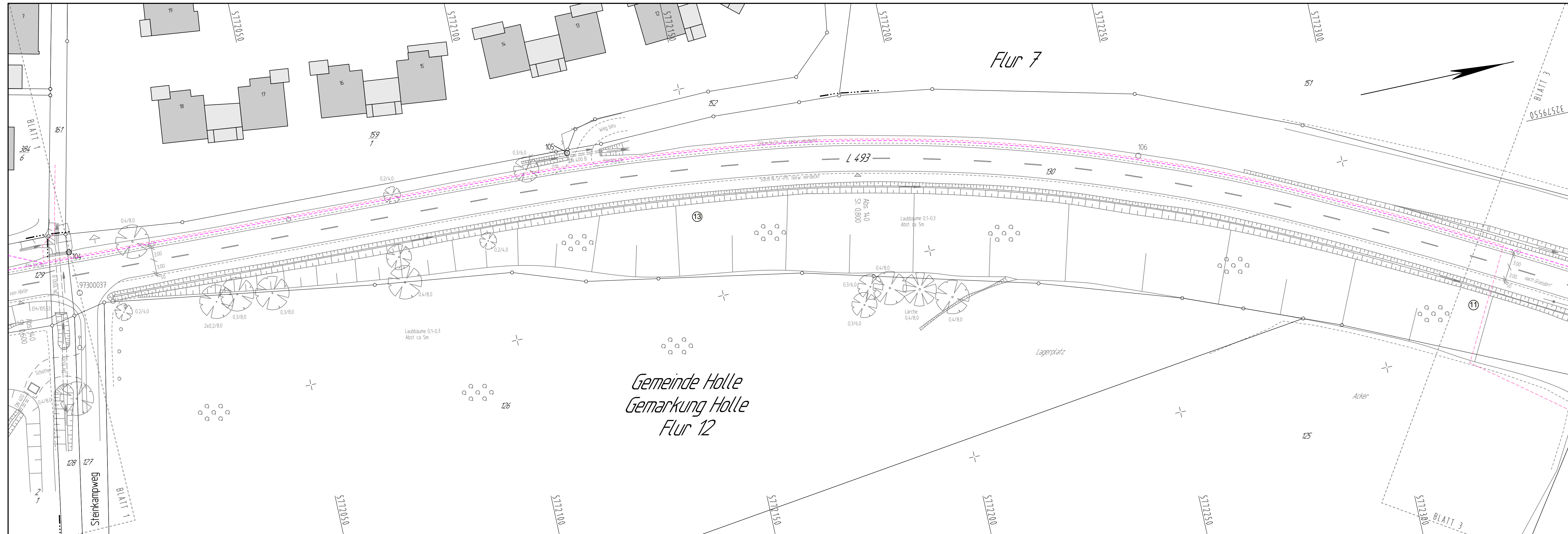
Neubau eines Radweges im Zuge der L 493 zwischen Holle und Grasdorf

Aufgestellt:
Hannover, den 13.04.2023
Niedersächsische Landesbehörde für
Straßenbau und Verkehr
Geschäftsbereich Hannover
im Auftrag: gez. I.V. Bade

Zeichenerklärung	Baum Laub/Nadel	Büsche	Hecke/Zaun	Mauer	Stützmauer	Böschung vorh.	Zugang/Zufahrt	Stationierung	Drisdurchfahrtsgrenze	Lampe	Stahlgittermast	Stahlrohrmast	Betonmast	Holzmast	RW/SW/MW Schacht	Straßenablauf vorh./gepl.	Naturdenkmal Baum	Brunnen	Ablauf rund/eckig	Schieber Wasser/Gas	Unter-/Oberflurhydrant	Ampel vorh./gepl.	Verkehrs-/Hinweisschild	Naturdenkmal	Kabel-u. Verteilerkasten	Bushaltestelle	Durchlass DN 500	oberer Hochsp.-Leitung	Treppe	PP bzw. AP Nr. 10	Höhenfestp. Lfd. Nr.	Schutzplanke	Li=Linde Bi=Birne Nu=Nußbaum Bi=Birke To=Tanne Pi=Pflaume Ab=Ahorn Ki=Kiefer Mi=Mirabelle We=Weide Fi=Fichte Ka=Kastanie Es=Esche Ki=Kirsche Sb=Schneebere Bu=Buche Ap=Apfel Wd=Weißdorn Ro=Robinie
—	—	—	—	—	—	—	—	—	—	—	—	—	—	—	—	—	—	—	—	—	—	—	—	—	—	—	—	—	—	—	—	—	—

- vorh. SW-Kanal
- Wasserleitung
- Gasleitung
- Telekom
- Beleuchtung
- ⑩ Fernmeldeanlagen im Zuge der Ausbaustrecke
- ⑪ Beleuchtungsanlagen
- ⑫ Gasleitungen u. Stromleitungen
- ⑬ Leitungen

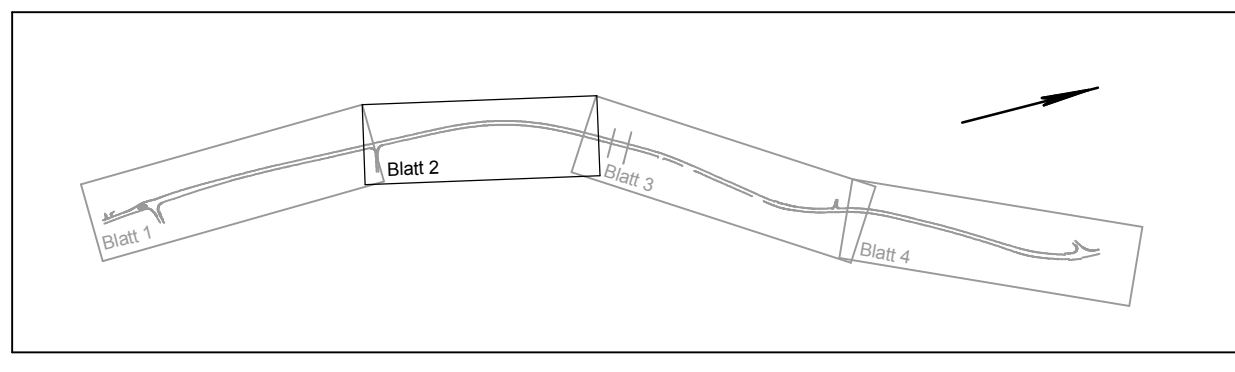
Grundplan Grundriß Blatt: 1 terestr./photogr. Aufnahme von: Juni 2018 verm.-techn./bautechn. Feldvergleich vom: Juli 18	Blatt: 1 Kaupa & Partner 21.08.2018 Unterschrift / Datum
Grundplan Kataster Blatt: Maßnahme: L 493 Holle / Grasdorf Maßstab 1:500	Blatt: Kaupa & Partner 21.08.2018 Unterschrift / Datum



Zeichenerklärung	Baum Laub/Nadel	Böschung vorh.	Stahlrohrmast	Schieber Wasser/Gas	Bushaltestelle	Treppe	Li-Linde	Bi-Birne	Nu-Nußbaum
Gemeindegrenze	geplanter Baum	Zugang/Zufahrt	Betonmast	Unter-/Oberflurhydrant	Parkplatz	PP bzw. AP Nr. 10	Ab-Ahorn	Ta-Tanne	Pf-Pflaume
Gemarkungsgrenze	Büsche	Stationierung	Holzmast	Ampel vorh./gepl.	Durchlass DN 500	Höhenfestpl. lfd. Nr.	We-Weide	Ki-Kiefer	Mi-Mirabelle
Flurgrenze	Hecke/Zaun	Ortsdurchfahrtsgrenze	RW/SW/MW Schacht	Verkehrs-/Hinweisschild	oberir. Hochsp.-Leitung	Schutzplanke	Es-Esche	Ki-Kirsche	Sb-Schneebere
Flurstuecksgrenze	Mauer	Lampe	Straßenablauf vorh./gepl.	Naturdenkmal Baum	Br	Brunnen	Bu-Buche	Ap-Apfel	Wd-Weißdorn
	Stützmauer	Stahlgittermast	Ablauf rund/eckig	Ablauf rund/eckig	Kabel-u. Verteilerkasten	Fließpfeil			Ra-Robinie

- vorh. SW-Kanal
- vorh. RW-Kanal
- Wasserleitung
- Gasleitung
- Telekom
- Beleuchtung
- 11 Beleuchtungsanlagen
- 13 Leitungen

Grundplan Grundriß	Blatt: 2	Kaupa & Partner
terrestr./photogr. Aufnahme von:	Juni 2018	21.08.2018
verm.-techn./bautechn. Feldvergleich von:	Juli 18	Unterschrift / Datum
Grundplan Kataster	Blatt: 2	Kaupa & Partner
Maßnahme: L 493 Holle / Grasdorf		21.08.2018
Maßstab 1:500	Stand vom: Juli 18	Unterschrift / Datum



Entwurfsbearbeitung:	Ingenieurbüro Keuntje GmbH Winzenburger Str. 19, 31084 Freden/Leine Tel.: 05184/9405-0 Fax: 032 223 463 368 e-mail: ing-keuntje@t-online.de	bearbeitet: Sep.2022 Ro.
		gezeichnet: Sep.2022 Ha.
		geprüft: gez. Keuntje

Entwurfsaufstellung:	Niedersächsische Landesbehörde für Straßenbau und Verkehr Geschäftsbereich Hannover Dorfstraße 17 - 19, 30519 Hannover	P-Nr. 656 329
		nachgeprüft: 12.04.2023 gez. Rukavina

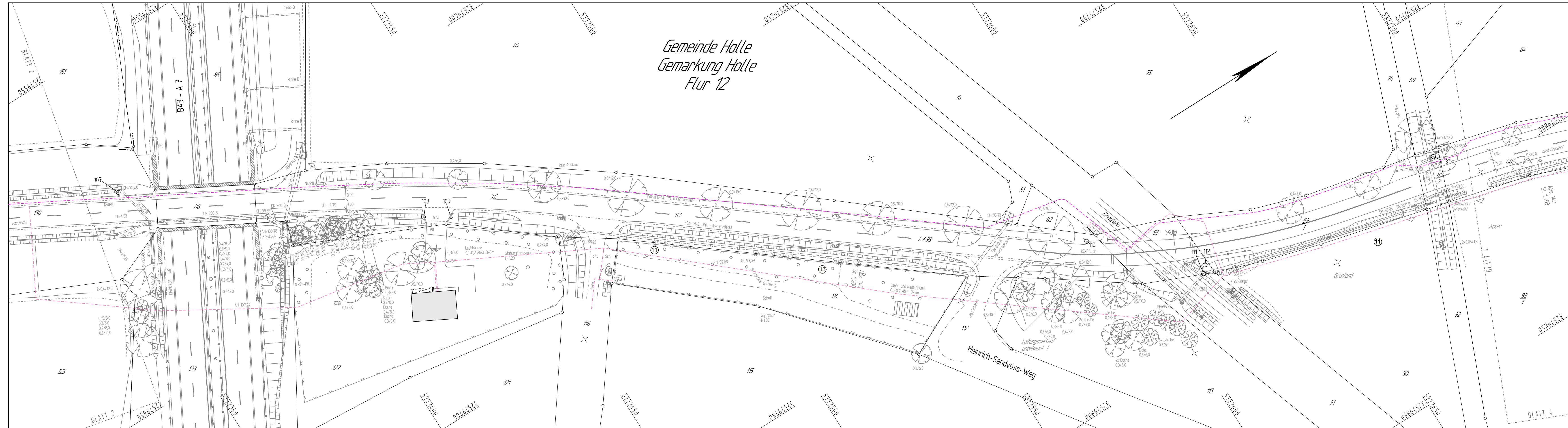
Nr.	Art der Änderung	Datum	Zeichen

FESTSTELLUNGSENTWURF

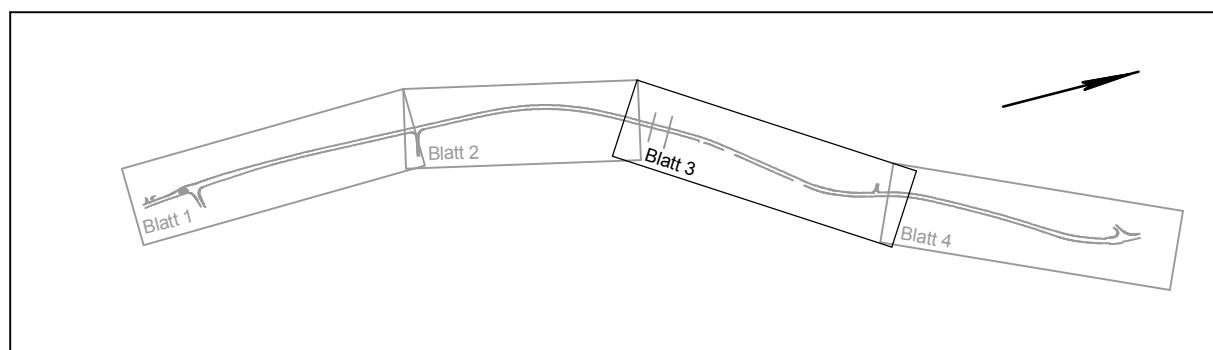

Straßenbauverwaltung des Landes Niedersachsen Straße: L 493 Abschn.-Nr.: 140/150 Station: 0259 bis 0024	Unterlage / Blatt-Nr.: 16.1 / 2 Lageplan der Ver- und Entsorgungsanlagen Maßstab 1: 500
---	--

Neubau eines Radweges im Zuge der L 493 zwischen Holle und Grasdorf

Aufgestellt : Hannover, den 13.04.2023 Niedersächsische Landesbehörde für Straßenbau und Verkehr Geschäftsbereich Hannover im Auftrag: gez. i.V. Bade	Kaupa & Partner 21.08.2018 Unterschrift / Datum Kaupa & Partner 21.08.2018 Unterschrift / Datum
--	--



Gemeinde Holle
Gemarkung Holle
Flur 12



Entwurfsbearbeitung: Ingenieurbüro Keuntje GmbH Winzenburger Str. 19, 31084 Freden/Leine Tel.: 05184/9405-0 Fax: 032 223 463 368 e-mail: ing-keuntje@t-online.de	HOCH- und TIEFBAU Beratung - Planung Bauüberwachung	bearbeitet: Sep.2022 Ro. gezeichnet: Sep.2022 Ha. geprüft: gez. Keuntje
--	---	---

Entwurfsaufstellung: Niedersächsische Landesbehörde für Straßenbau und Verkehr Geschäftsbereich Hannover Dorfstraße 17 - 19, 30519 Hannover	P-Nr. 656 329 nachgeprüft: 12.04.2023 gez. Rukavina
---	--

Nr.	Art der Änderung	Datum	Zeichen

FESTSTELLUNGSENTWURF

Straßenbauverwaltung des Landes Niedersachsen Straße: L 493 Abschn.-Nr.: 140/150 Station: 0259 bis 0024	Unterlage / Blatt-Nr.: 16.1 / 3 Lageplan der Ver- und Entsorgungsanlagen Maßstab 1: 500
---	--

**Neubau eines Radweges
im Zuge der L 493
zwischen Holle und Grasdorf**

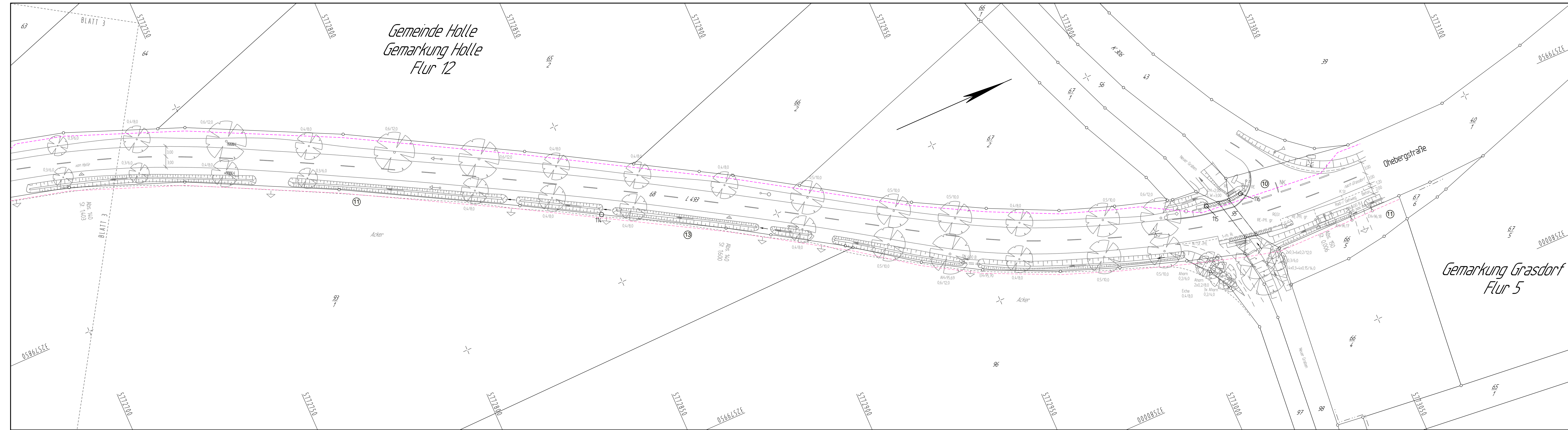
Aufgestellt: Hannover, den 13.04.2023 Niedersächsische Landesbehörde für Straßenbau und Verkehr Geschäftsbereich Hannover im Auftrag: gez. I.V. Bade	Kaupa & Partner 21.08.2018 Unterschrift / Datum Kaupa & Partner 21.08.2018 Unterschrift / Datum
--	--

Zeichenerklärung	Baum Laub/Nadel	Böschung vorh.	Stahlrohrmast	Schieber Wasser/Gas	Bushaltestelle	Treppe	Legende
geplanter Baum	Büsche	Stationierung	Betonmast	Unter-/Oberflurhydrant	Parkplatz	PP bzw. AP Nr. 10	Li=Linde Bi=Birne Nu=Nußbaum
Gemeindegrenze	Hecke/Zaun	Ortsdurchfahrtsgrenze	Holzmast	Ampel vorh./gepl.	Durchlass DN 500	Höhenfestp., Lfd. Nr.	Bi=Birke La=Lanne Pi=Pflaume
Gemarkungsgrenze	Mauer	Lampe	RW/SW/MW Schacht	Verkehrs-/Hinweisschild	oberir. Hochsp.-Leitung	Schutzplanke	Ah=Ahorn Ki=Kiefer Mi=Mirabelle
Flurgrenze	Stützmauer	Stahlgittermast	Straßenablauf vorh./gepl.	Naturdenkmal Baum	Brunnen		We=Weide Fi=Fichte Ka=Kastanie
Flurstuecksgrenze			Ablauf rund/eckig	Kabel-u. Verteilerkasten	Fließpfeil		Es=Esche Ki=Kirsche Sb=Schneebere
							W=Weißdorn Ro=Robinie

- vorh. SW-Kanal
- vorh. RW-Kanal
- Wasserleitung
- Gasleitung
- Telekom
- Beleuchtung

- ⑪ Beleuchtungsanlagen
- ⑬ Leitungen

Grundplan Grundriß Blatt: 3	Kaupa & Partner
terrestr./photogr. Aufnahme von: Juni 2018	21.08.2018
verm.-techn./bautechn. Feldvergleich vom: Juli 18	Unterschrift / Datum
Grundplan Kataster Blatt: 3	Kaupa & Partner
Maßnahme: L 493 Holle / Grasdorf	21.08.2018
Maßstab 1:500	Unterschrift / Datum

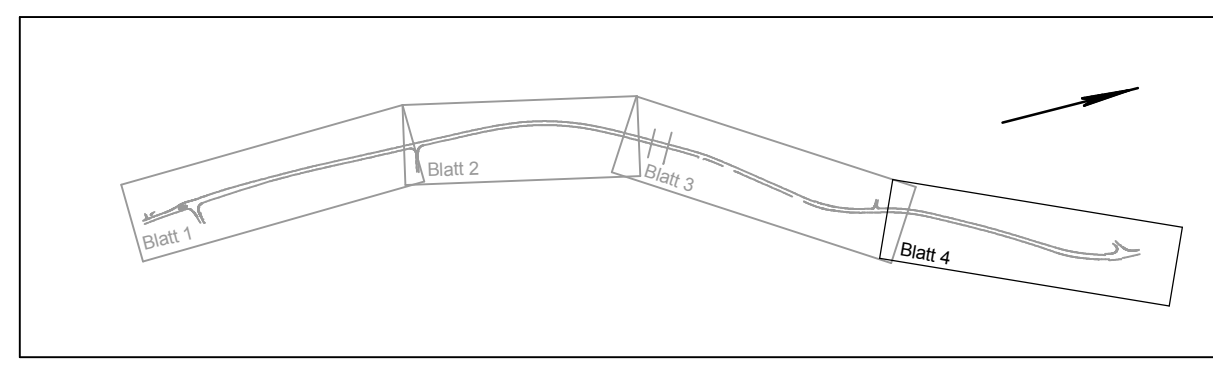


Zeichenerklärung		Böschung vorh.		Stahlrohrmast		Schieber Wasser/Gas		Bushaltestelle		Treppe		Lil=Linde Bi=Birne Nu=Nußbaum	
—	Gemeindegrenze	⊙	Zugang/Zufahrt	●	Betonmast	⊕	Unter-/Oberflurhydrant	⊙	Parkplatz	⊙	PP bzw. AP Nr. 10	⊙	Li=Birke Ta=Tanne Pi=Platane
⊙	Gemarkungsgrenze	⊙	Stationierung	⊕	Holzmast	⊕	Ampel vorh./gepl.	⊕	Durchlass DN 500	⊕	Höhenfestp. Lfd. Nr.	⊕	Ah=Ahorn Ki=Kiefer Wi=Weißbuche
⊙	Flurgrenze	⊙	Ortsdurchfahrtsgrenze	⊕	RW/SW/MW Schacht	⊕	Verkehrs-/Hinweisschild	⊕	oberir./Hochsp.-Leitung	⊕	Schutzplanke	⊕	We=Weide Fi=Fichte Ka=Kastanie
⊙	Flurstücksgrenze	⊙	Lampe	⊕	Straßenablauf vorh./gepl.	⊕	Naturdenkmal Baum	⊕	Br	⊕	Br	⊕	Es=Esche Ki=Kirsche Sb=Schneebere
		⊙	Stahlgittermast	⊕	Ablauf rund/eckig	⊕	Kabel-u. Verteilerkasten	⊕	Flieβpfeil	⊕		⊕	Bu=Buche Ap=Apfel Wd=Weißdorn Ro=Robinie

- vorh. SW-Kanal
- vorh. RW-Kanal
- Wasserleitung
- Gasleitung
- Telekom
- Beleuchtung

- 10 Fernmeldeanlagen im Zuge der Ausbaustrecke
- 11 Beleuchtungsanlagen
- 13 Leitungen

Grundplan Grundriß	Blatt: 4	Kaupa & Partner
terrestri./photogr. Aufnahme von: Juni 2018		21.08.2018
verm.-techn./bautechn. Feldvergleich vom: Juli 18		Unterschrift / Datum
Grundplan Kataster	Blatt: 4	Kaupa & Partner
Maßnahme: L 493 Holle / Grasdorf		21.08.2018
Maßstab 1:500	Stand vom: Juli 18	Unterschrift / Datum



Entwurfsbearbeitung:	Ingenieurbüro Keuntje GmbH Winzenburger Str. 19, 31084 Fredelsloh Tel.: 05184/9405-0 Fax: 032 223 463 368 e-mail: ing-keuntje@t-online.de	HOCH- und TIEFBAU Beratung - Planung Baüberwachung	bearbeitet: Sep.2022 Ro.	gezeichnet: Sep.2022 Ha.	geprüft: gez. Keuntje
----------------------	--	--	--------------------------	--------------------------	-----------------------

Entwurfsaufstellung:	Niedersächsische Landesbehörde für Straßenbau und Verkehr Geschäftsbereich Hannover Dorfstraße 17 - 19, 30519 Hannover	P-Nr. 656 329	nachgeprüft: 12.04.2023 gez. Rukavina
----------------------	--	---------------	---------------------------------------

Nr.	Art der Änderung	Datum	Zeichen

FESTSTELLUNGSENTWURF

Straßenbauverwaltung des Landes Niedersachsen	Unterlage / Blatt-Nr.: 16.1 / 4
Straße: L 493 Abschn.-Nr.: 140/150 Station: 0259 bis 0024	Lageplan der Ver- und Entsorgungsanlagen
PROJIS-Nr.:	Maßstab 1:500

Neubau eines Radweges im Zuge der L 493 zwischen Holle und Grasdorf

Aufgestellt:	Hannover, den 13.04.2023 Niedersächsische Landesbehörde für Straßenbau und Verkehr Geschäftsbereich Hannover im Auftrag: gez. LV. Bade
--------------	---