



Sarstedt
Die Stadt an der Innerste

Unterlage: 06

Planfeststellung

Höhenplan

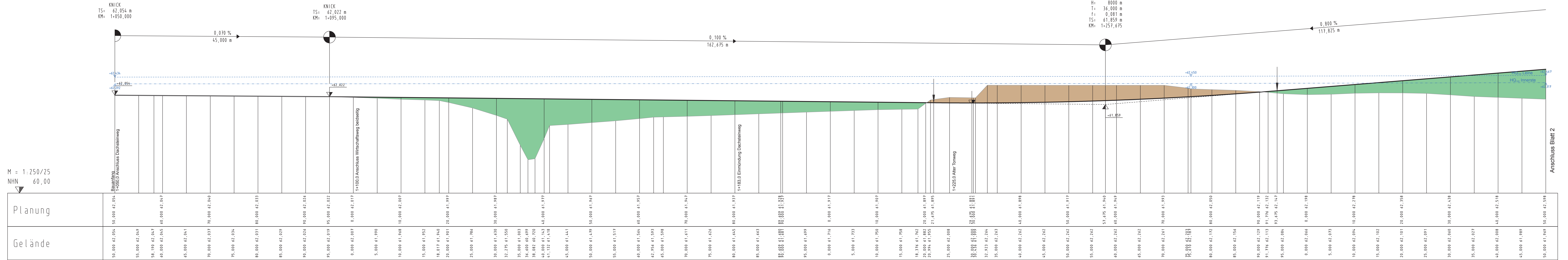
**Planung einer Eisenbahnüberführung für den
innerörtlichen Straßenverkehr in Sarstedt**

Vorhabenträger:

Stadt Sarstedt

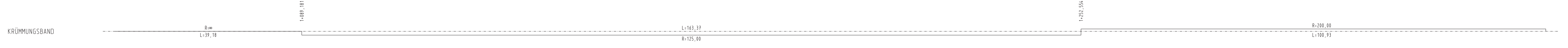
Sarstedt, den 16.07.2018

Rembert Andermann



Planung	50,000 62,054	55,000 62,049	58,190 62,047	60,000 62,047	65,000 62,041	70,000 62,037	70,000 62,040	75,000 62,034	80,000 62,031	85,000 62,029	90,000 62,026	95,000 62,022	0,000 62,017	5,000 61,990	10,000 61,968	15,000 61,952	18,017 61,940	20,000 61,901	25,000 61,786	30,000 61,690	32,275 61,550	35,000 61,003	38,600 60,699	38,082 60,720	40,000 61,143	41,132 61,118	45,000 61,441	50,000 61,499	55,000 61,517	60,000 61,544	62,956 61,593	65,000 61,598	70,000 61,611	75,000 61,626	80,000 61,645	85,000 61,663	88,000 61,680	88,000 61,681	95,000 61,699	0,000 61,716	5,000 61,733	10,000 61,750	15,000 61,758	18,376 61,762	20,000 61,882	20,994 61,955	21,475 61,895	25,000 62,008	30,000 62,000	32,438 61,999	32,473 62,044	35,000 62,263	40,000 62,262	45,000 62,262	50,000 62,262	55,000 62,262	60,000 62,262	65,000 62,262	70,000 62,261	75,000 62,261	80,000 62,262	85,000 62,156	90,000 62,129	91,776 62,113	91,776 62,132	95,000 62,084	0,000 62,066	5,000 62,073	10,000 62,094	15,000 62,102	20,000 62,101	25,000 62,091	30,000 62,060	35,000 62,027	40,000 62,008	45,000 61,989	50,000 61,969
Gelände	50,000 62,054	55,000 62,049	58,190 62,047	60,000 62,047	65,000 62,041	70,000 62,037	70,000 62,040	75,000 62,034	80,000 62,031	85,000 62,029	90,000 62,026	95,000 62,022	0,000 62,017	5,000 61,990	10,000 61,968	15,000 61,952	18,017 61,940	20,000 61,901	25,000 61,786	30,000 61,690	32,275 61,550	35,000 61,003	38,600 60,699	38,082 60,720	40,000 61,143	41,132 61,118	45,000 61,441	50,000 61,499	55,000 61,517	60,000 61,544	62,956 61,593	65,000 61,598	70,000 61,611	75,000 61,626	80,000 61,645	85,000 61,663	88,000 61,680	88,000 61,681	95,000 61,699	0,000 61,716	5,000 61,733	10,000 61,750	15,000 61,758	18,376 61,762	20,000 61,882	20,994 61,955	21,475 61,895	25,000 62,008	30,000 62,000	32,438 61,999	32,473 62,044	35,000 62,263	40,000 62,262	45,000 62,262	50,000 62,262	55,000 62,262	60,000 62,262	65,000 62,262	70,000 62,261	75,000 62,261	80,000 62,172	85,000 62,156	90,000 62,129	91,776 62,113	91,776 62,132	95,000 62,084	0,000 62,066	5,000 62,073	10,000 62,094	15,000 62,102	20,000 62,101	25,000 62,091	30,000 62,060	35,000 62,027	40,000 62,008	45,000 61,989	50,000 61,969

Station: 50+000, 55+000, 58+190, 60+000, 65+000, 70+000, 75+000, 80+000, 85+000, 90+000, 95+000, 0+000, 5+000, 10+000, 15+000, 18+017, 20+000, 25+000, 30+000, 32+275, 35+000, 38+600, 38+082, 40+000, 41+132, 45+000, 50+000, 55+000, 60+000, 62+956, 65+000, 70+000, 75+000, 80+000, 85+000, 88+000, 88+000, 95+000, 0+000, 5+000, 10+000, 15+000, 18+376, 20+000, 20+994, 21+475, 25+000, 30+000, 32+438, 32+473, 35+000, 40+000, 45+000, 50+000, 55+000, 60+000, 65+000, 70+000, 75+000, 80+000, 85+000, 90+000, 91+776, 95+000, 0+000, 5+000, 10+000, 15+000, 20+000, 25+000, 30+000, 35+000, 40+000, 45+000, 50+000.



rechter Rand: 8,1 cm, b=3,25 m, q=2,50%; 8,1 cm, b=3,25 m, q=2,50%; 8,9 cm, b=3,50 m, q=2,50%; 8,9 cm, b=3,50 m, q=2,50%; 9,9 cm, b=3,99 m, q=2,50%; 7,4 cm, b=3,99 m, q=1,85%.
 linker Rand: q=2,50%, b=3,25 m, -8,1 cm; q=2,50%, b=3,25 m, -8,1 cm; q=2,50%, b=3,50 m, -8,8 cm; q=2,50%, b=3,50 m, -8,8 cm; q=0,00%, b=3,50 m, -9,3 cm; q=2,50%, b=3,99 m, -9,3 cm; q=2,50%, b=3,99 m, -9,3 cm; q=2,50%, b=3,99 m, -9,3 cm; q=1,85%, b=3,99 m, -7,3 cm.

Planung Ingenieurgesellschaft
 BPR Dipl.-Ing. Bernd F. Künne & Partner
 Beratende Ingenieure mbB
 Dohrbusch 103
 30559 Hannover
 +49 511 860 55 0
 info@bpr-hannover.de

grbv
 Ingenieure im Bauwesen
 GmbH & Co. KG
 Expo Plaza 10
 30539 Hannover
 Tel. 051198 49-4-0
 Fax. 051198 49-4-20

VÖSSING
 INGENIEUR
 Vössing
 Ingenieurgesellschaft mbH
 Hans-Böckler-Allee 9
 30173 Hannover
 Tel.: 0511/866145-0

Fachplaner	Datum	Name
BPR Dipl.-Ing. Bernd F. Künne & Partner Beratende Ingenieure mbB	03/2018	MG
Dohrbusch 103 30559 Hannover +49 511 860 55 0 info@bpr-hannover.de	gezeichnet 03/2018	AZ
	geprüft	

Nr.	Art der Änderung	Datum	Zeichen

FESTSTELLUNGSENTWURF

Auftraggeber: Stadt Sarstedt
 Steinstraße 22 31157 Sarstedt +49 5066 805-0 rathaus@sarstedt.de

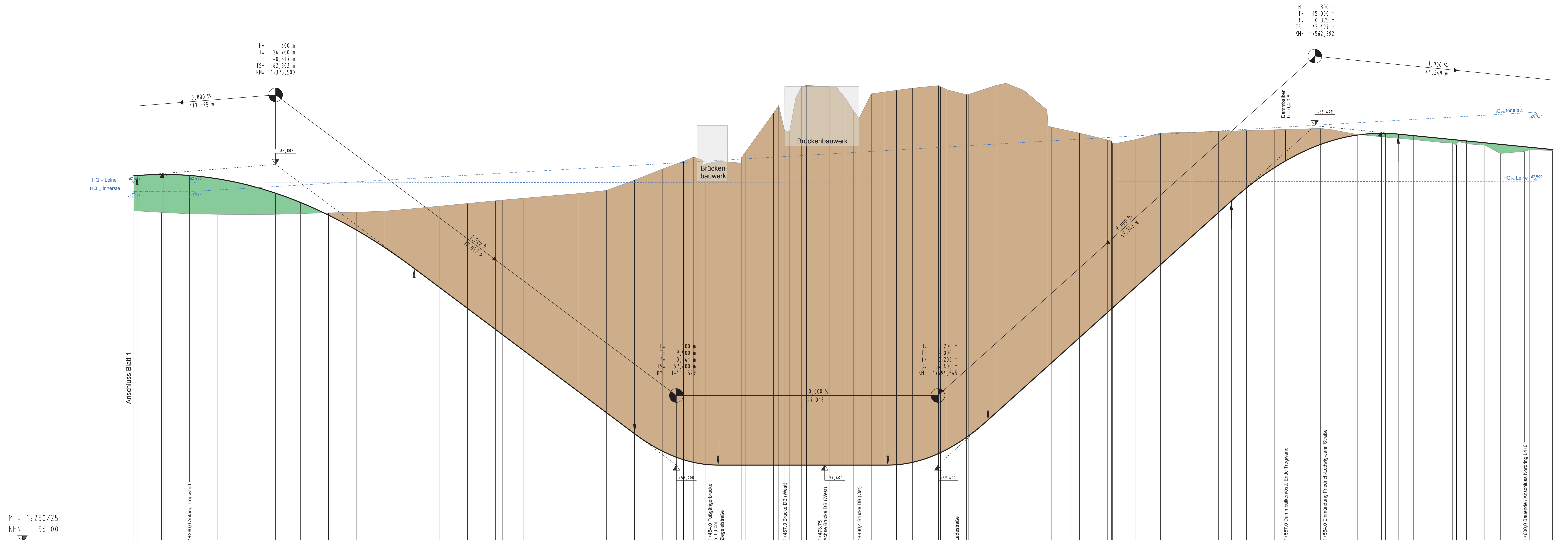
Unterlage: 6
 Blatt Nr.: 1
 Projekt-Nr.: 2299

Datum: Zeichn:

Planung einer Eisenbahnüberführung
 für den innerörtlichen
 Straßenverkehr in Sarstedt

Höhenplan
 1+050,000 - 1+350,000
 Maßstab: 1 : 250/25

aufgestellt:
 Stadt Sarstedt, Fachbereich 3
 Sarstedt, den 16.07.2018
 Rembert Andermann



Planung	Station	Geleände	KRÜMMUNGSBAND	RAMPENBAND
50.000 41.569 50.000 42.283		50.000 41.569		rechter Rand 7,4 cm b=1,87 m q=1,85 %
55.000 41.539	1+400	55.000 41.539	R=200,00 L=86,75 L=100,93	1+353,487 6,0 cm b=1,50 m q=1,50 %
60.000 41.514		60.000 41.514	R=80,00	1+300,500 0,0 cm b=1,00 m q=0,00 %
65.000 41.506		65.000 41.506		1+373,490 10,0 cm b=1,00 m q=2,50 %
70.000 41.501		70.000 41.501		
75.000 41.504		75.000 41.504		
80.000 41.518		80.000 41.518		
85.000 41.532		85.000 41.532		
90.000 41.545		90.000 41.545		
95.000 41.563		95.000 41.563		
0.000 42.004		0.000 42.004		
5.000 42.054		5.000 42.054		
10.000 42.022		10.000 42.022		
15.000 42.050		15.000 42.050		
16.332 42.063		16.332 42.063		
20.000 42.095		20.000 42.095		
25.000 42.208		25.000 42.208		
30.000 42.281		30.000 42.281		
35.000 42.337		35.000 42.337		
40.000 42.361		40.000 42.361		
45.000 42.720		45.000 42.720		
46.839 42.859		46.839 42.859		
50.000 42.705		50.000 42.705		
55.000 42.660		55.000 42.660		
60.000 42.614		60.000 42.614		
65.000 43.228		65.000 43.228		
67.539 43.389		67.539 43.389		
67.809 43.410		67.809 43.410		
70.000 44.201		70.000 44.201		
70.716 44.223		70.716 44.223		
75.000 44.201		75.000 44.201		
76.239 44.198		76.239 44.198		
78.012 43.985		78.012 43.985		
80.000 44.201		80.000 44.201		
82.548 44.073		82.548 44.073		
85.000 44.106		85.000 44.106		
87.084 44.134		87.084 44.134		
90.000 44.174		90.000 44.174		
92.662 44.200		92.662 44.200		
96.144 44.145		96.144 44.145		
98.662 44.066		98.662 44.066		
100.000 44.000		100.000 44.000		
105.000 44.224		105.000 44.224		
106.397 44.262		106.397 44.262		
110.000 44.135		110.000 44.135		
112.000 44.000		112.000 44.000		
113.000 44.000		113.000 44.000		
115.000 44.000		115.000 44.000		
116.818 43.566		116.818 43.566		
120.000 43.500		120.000 43.500		
122.000 43.500		122.000 43.500		
123.000 43.500		123.000 43.500		
125.000 43.500		125.000 43.500		
130.000 43.500		130.000 43.500		
135.000 43.500		135.000 43.500		
140.000 43.500		140.000 43.500		
145.000 43.500		145.000 43.500		
147.292 42.147		147.292 42.147		
150.000 43.412		150.000 43.412		
155.000 43.426		155.000 43.426		
160.000 43.441		160.000 43.441		
165.000 43.397		165.000 43.397		
167.292 43.112		167.292 43.112		
170.000 43.340		170.000 43.340		
175.000 43.361		175.000 43.361		
177.292 43.347		177.292 43.347		
180.000 43.248		180.000 43.248		
185.000 43.197		185.000 43.197		
186.292 43.187		186.292 43.187		
188.292 43.172		188.292 43.172		
190.000 43.168		190.000 43.168		
192.000 43.169		192.000 43.169		
195.000 43.170		195.000 43.170		
0.000 43.038		0.000 43.038		
0.115 43.065		0.115 43.065		
5.000 43.521		5.000 43.521		

M = 1:250/25
NHN 56,00

Planung Ingenieurgesellschaft
BPR Dipl.-Ing. Bernd F. Künne & Partner
Beratende Ingenieure mbB
20559 Hannover
+49 511 880 55 0
info@bpr-hannover.de

grbv
Ingenieure im Bauwesen
GmbH & Co. KG
Expo Plaza 10
30559 Hannover
Tel. 0511 98 49 4 4
Fax: 0511 98 49 4 20

VÖSSING
Ingenieurgesellschaft mbH
Hans-Böckler-Allee 9
30773 Hannover
Tel.: 0511 955145-0

Fachplaner	bearbeitet	Datum	Name
BPR Dipl.-Ing. Bernd F. Künne & Partner Beratende Ingenieure mbB	BPR	03/2018	MG
Dolbühner 103 30559 Hannover +49 511 880 55 0 info@bpr-hannover.de	gezeichnet	03/2018	AZ
	geprüft		

Nr.	Art der Änderung	Datum	Zeichen

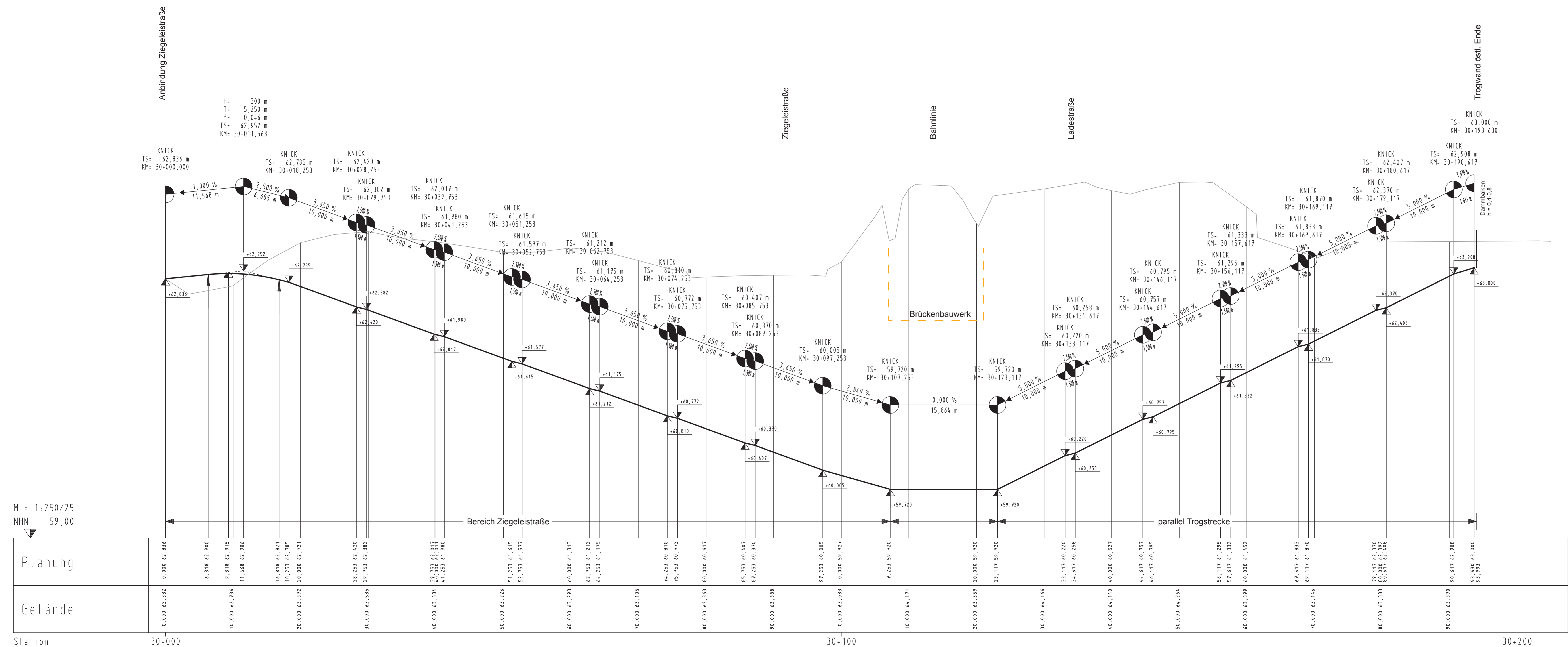
FESTSTELLUNGSENTWURF

Auftraggeber Stadt Sarstedt Steinstraße 22 31157 Sarstedt +49 5066 805-0 rathaus@sarstedt.de	Unterlage Blatt Nr. Projekt-Nr. Datum Zeichen	6 2 2299
--	---	----------------

Planung einer Eisenbahnüberführung
für den innerörtlichen
Straßenverkehr in Sarstedt

Höhenplan
1+350,000 - 1+605,000
Maßstab: 1 : 250/25

aufgestellt:
Sarstedt, den 16.07.2018
Rombert Andermann



Planung Ingenieurgesellschaft

BPR Dipl.-Ing. Bernd F. Künne & Partner
Beratende Ingenieure mbB
Döhrlbruch 103
30559 Hannover
+49 511 860 55 0
info@bpr-hannover.de

grbv
INGENIEURE IM BAUWESEN

VÖSSING
INGENIEURGESELLSCHAFT mbH
Hans-Böckler-Allee 9
30173 Hannover
Tel.: 0511/866145-0

Fachplaner	BPR Dipl.-Ing. Bernd F. Künne & Partner Beratende Ingenieure mbB Döhrlbruch 103 30559 Hannover +49 511 860 55 0 info@bpr-hannover.de	Datum	03/2018	Name	MG
bearbeitet		gezeichnet	03/2018	az	
geprüft					

Nr.	Art der Änderung	Datum	Zeichen

FESTSTELLUNGSENTWURF

Auftraggeber	Stadt Sarstedt Steinstraße 22 · 31157 Sarstedt · +49 5066 805-0 rathaus@sarstedt.de	Unterlage	6
		Blatt Nr.	3
		Projekt-Nr.	2299
		Datum	
		Zeichen	

Planung einer Eisenbahnüberführung für den innerörtlichen Straßenverkehr in Sarstedt	Höhenplan Rampe 30+000,000 - 30+205,000 Maßstab: 1 : 250/25
--	---

aufgestellt:
Stadt Sarstedt, Fachbereich 3
Sarstedt, den 16.07.2018

R. Andermann
Rembert Andermann