

Y 3561220.527  
X 5785896.101







Y 3563115.210  
X 5786357.273

Giesen

Hasede

Hasede

**Legende**

-  Gewässer
-  Überschwemmungsgebiet
-  Kreisstraße Nr. 509
-  Bundesstraße Nr. 6
-  geplante Randwegbrücken
-  geplante Maßnahme

Quelle:  
Auszug aus den Geobasisdaten der Nieders.  
Vermessungs- und Katasterverwaltung

Y 3561559.902  
X 5784501.809

Unterlage Nr. 3 Blatt Nr. 1

**Übersichtslageplan**

M = 1:5.000

Ausbau der K 509  
zwischen Hasede und Giesen  
Bau-km 1+037,20 bis Bau-km 1+804,20  
Str.-km 0,838 bis Str.-km 0,071

Aufgestellt:  
Hannover, den 18.05.2016  
Niedersächsische Landesbehörde für Straßenbau und Verkehr  
Geschäftsbereich Hannover

im Auftrage: gez. i.V. Bade

Y 3563454.585 X 5784962.981  
U 03\_Übersichtslageplan-PF-15.plt

