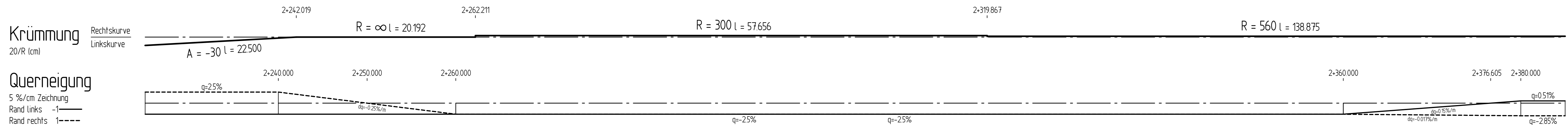
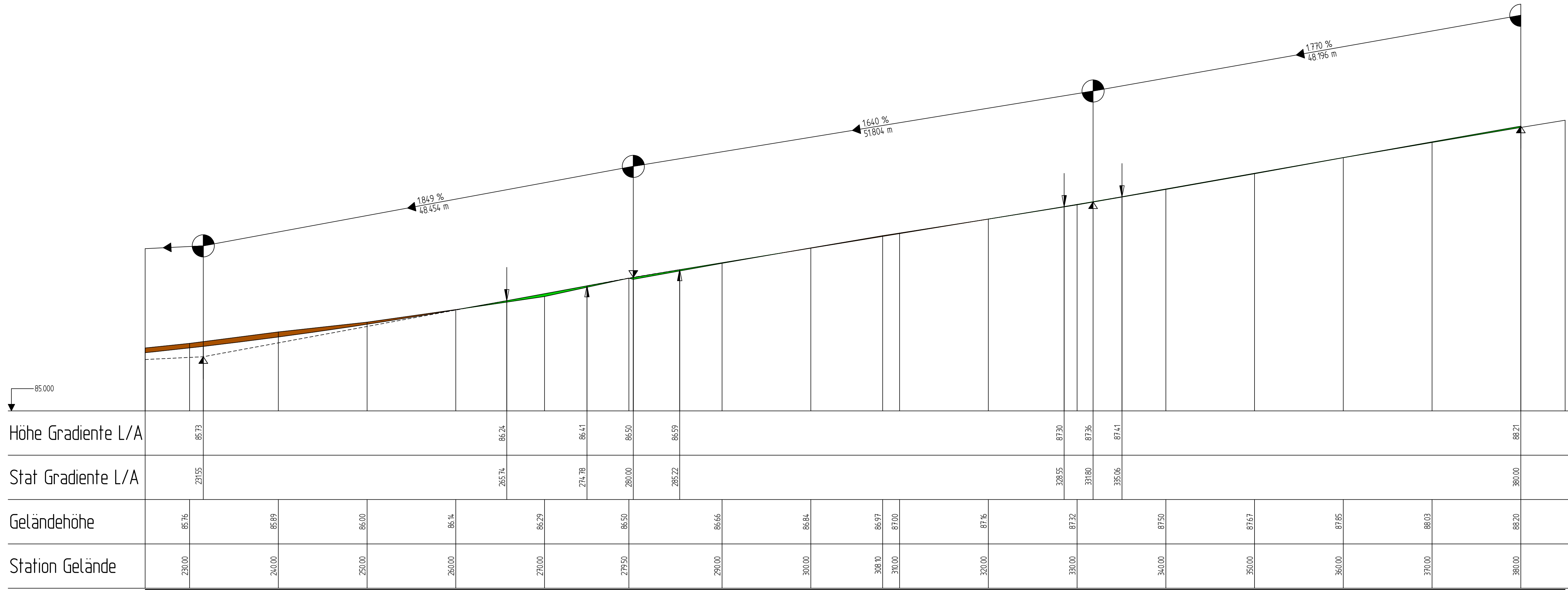
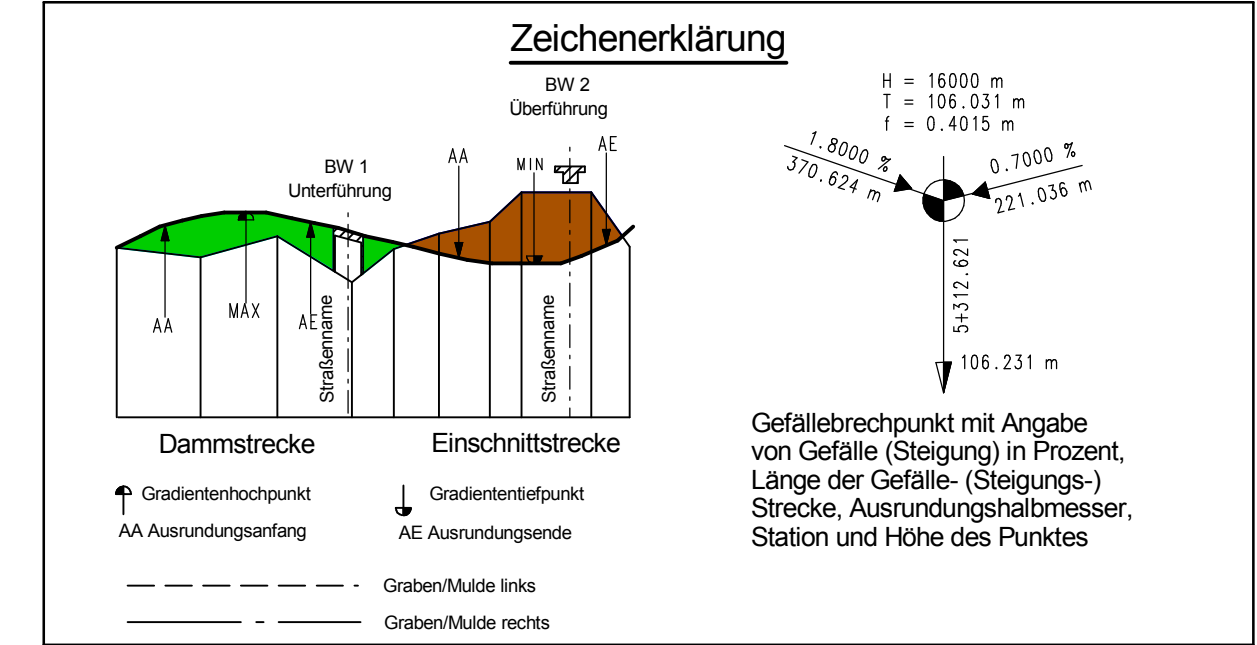


H = 5000.000 m
 T = 34.199 m
 f = 0.117 m
 km = 2+231546
 h TS = 85.610 m
 K-Wert = 50,000

H = 5000.000 m
 T = 5224 m
 f = 0.003 m
 km = 2+280.000
 h TS = 86.506 m
 K-Wert = 50,000

H = 5000.000 m
 T = 3257 m
 f = 0.001 m
 km = 2+331804
 h TS = 87.356 m
 K-Wert = 50,000

ohne Ausrundung
 km = 2+380.000
 h TS = 88.209 m
 K-Wert = 0,000



3.			
2.			
1.			
Nr.	Art der Änderung	Datum	Aufgestellt

Bearbeitung: Ingenieurbüro Keuntje GmbH Winzenburger Str. 19, 31084 Freden/Leine Tel.: 05184/9405-0 Fax: 0522/223 443 368 e-mail: ing-keuntje@t-online.de		Datum Zeichner	
HOCH- und TIEFBAU Beratung - Planung Bauüberwachung		bearbeitet: Sept. 2018 gezeichnet: Sept. 2018 geprüft: 22.08.2019 gez. Keuntje	Wo. Wo. gez. Blenke

Blatt 1 2 3 4 5 6 7 8

Landkreis Hildesheim

Unterlage 6
 Blatt Nr. 8
 Reg. Nr.

Datum 02.03.2021
 Zeichner gez. Blenke

Ausbau der K 506
 von der K 505 einschl. der OD Adensen
FESTSTELLUNGSENTWURF

Höhenplan
 Maßstab 1: 250/25

Aufgestellt:
 Hildesheim, den 01.03.2021
 Landkreis Hildesheim, Der Landrat
 - Straßenverkehrsamt -
 i.A. gez. Geweke