
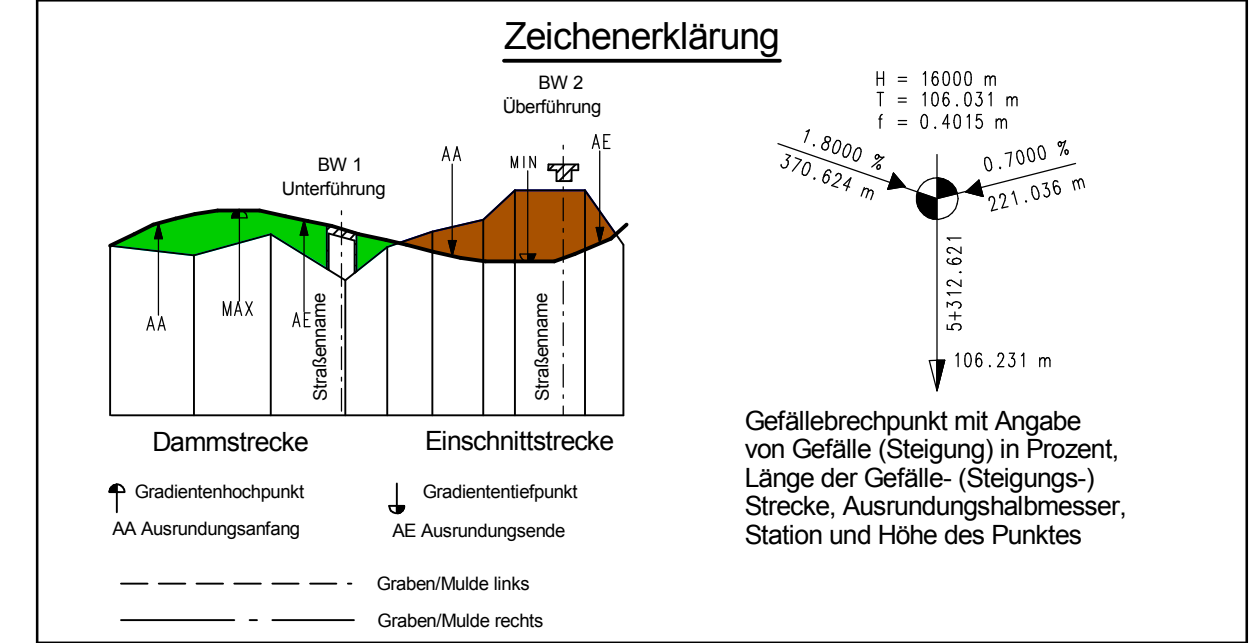
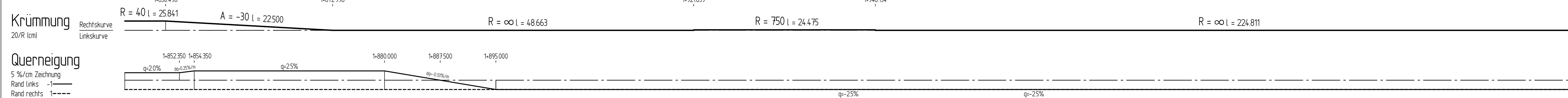


H = 1000,000 m
 T = 3,675 m
 f = 0,007 m
 km = 1+864,447
 h TS = 84,478 m
 K-Wert = 10,000

H = 5000,000 m
 T = 6,828 m
 f = 0,005 m
 km = 2+017,634
 h TS = 85,117 m
 K-Wert = 50,000



Höhe Gradiente L/A																					85,09	85,11	85,13																					
Stat Gradiente L/A																					10,81	17,63	24,46																					
Geländehöhe	84,27	84,31	84,37	84,40	84,42	84,46	84,49		84,55	84,57	84,62		84,68	84,68		84,70		84,74		84,77		84,80	84,82	84,85		84,90		84,92	84,93		84,97	84,97		85,02		85,06		85,09	85,11	85,13		85,16		85,19
Station Gelände	84,700	850,00	855,43	858,50	860,00	864,25	870,00		880,00	882,75	890,00		899,66	901,25		910,00		920,00		930,00		940,00	944,50	950,00		960,00		967,00	970,00		980,00	981,25		990,00		0,00		10,00	15,00	20,00		30,00		40,00



3.			
2.			
1.			
Nr.	Art der Änderung	Datum	Aufgestellt
Bearbeitung:		Datum	Zeichen
Ingenieurbüro Keuntje GmbH		bearbeitet:	Sept. 2018
Wirzenburger Str. 19, 31184 Friedenleine		gezeichnet:	Sept. 2018
Tel.: 051949405-0 Fax: 052 223 463 368		geprüft:	22.08.2019
e-mail: ing.keuntje@t-online.de		gez. Keuntje	

Blatt 1 2 3 4 5 6 7 8

Unterlage 6
 Blatt Nr. 6
 Reg. Nr.

Datum: 02.03.2021
 Zeichen: gez. Blenke

Ausbau der K 506
 von der K 505 einschl. der OD Adensen
FESTSTELLUNGSENTWURF

Höhenplan
 Maßstab 1: 250/25

Aufgestellt:
 Hildesheim, den 01.03.2021
 Landkreis Hildesheim, Der Landrat
 -Straßenverkehrsamt-

i.A. gez. Geweke