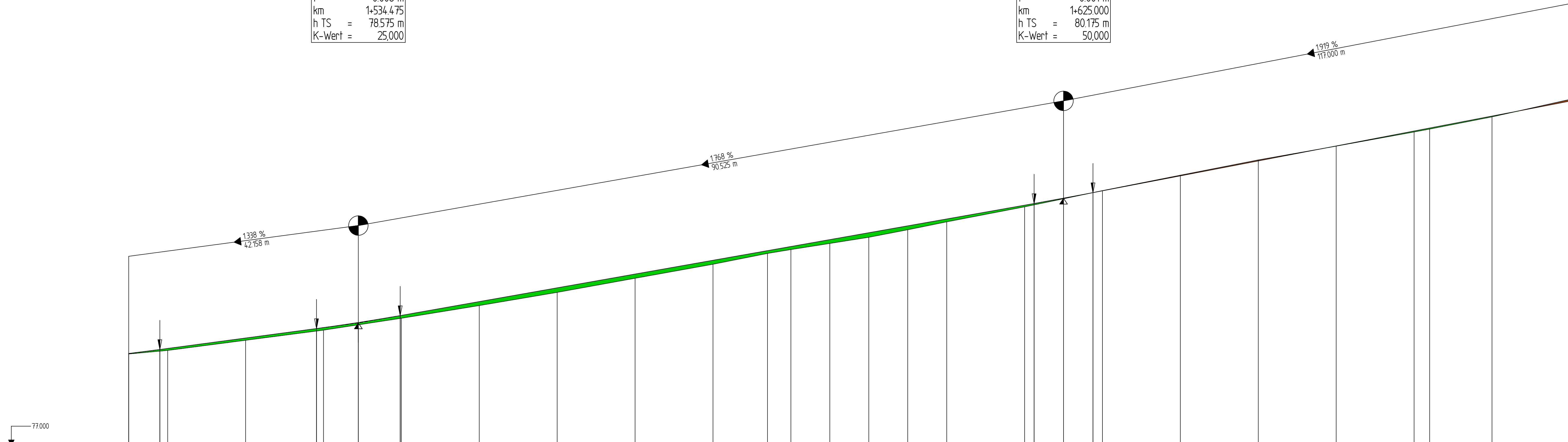
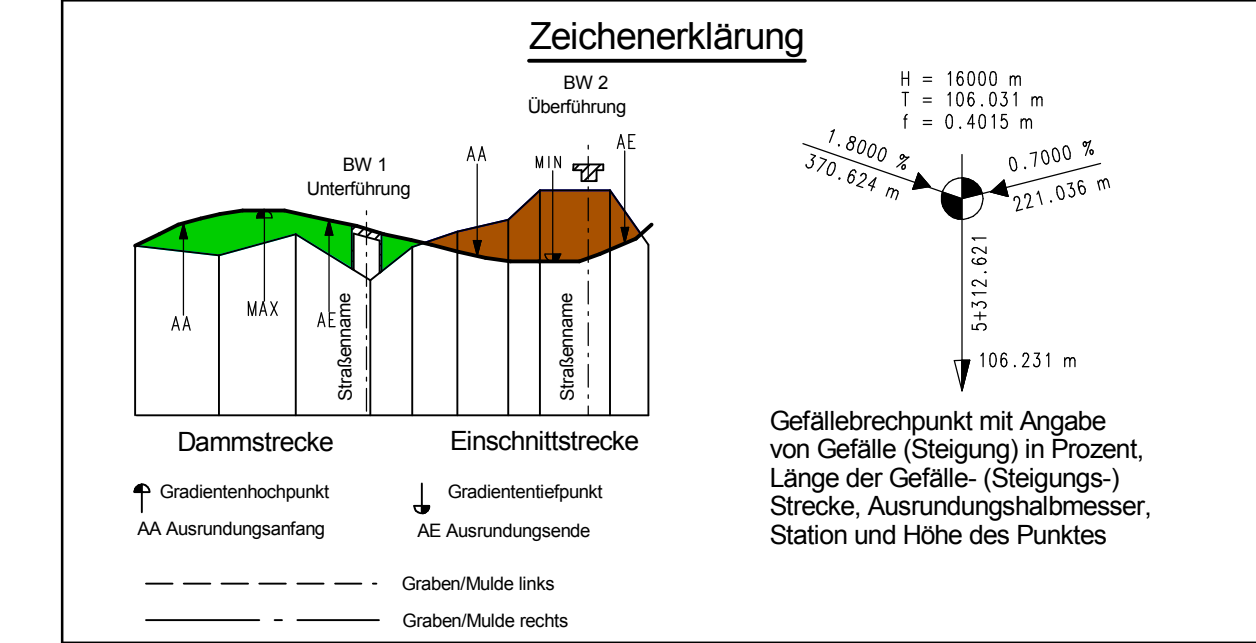
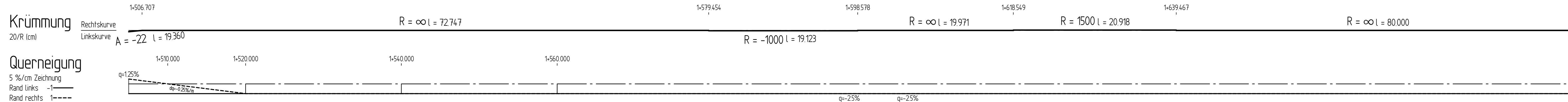


H = 2500.000 m
 T = 5373 m
 f = 0.006 m
 km = 1+534.475
 h TS = 78.575 m
 K-Wert = 25.000

H = 5000.000 m
 T = 3782 m
 f = 0.001 m
 km = 1+625.000
 h TS = 80.175 m
 K-Wert = 50.000



Höhe	77.000	78.23	78.50	78.58	78.67	80.11	80.18	80.25	80.47	80.67	80.84	81.03	81.06	81.22	81.44									
Stat	509.00	529.10	534.48	539.85	627.22	625.00	628.78	640.00	650.00	660.00	670.00	672.00	680.00	690.00										
Gelände	78.22	78.35	78.48	78.64	78.80	78.97	79.15	79.33	79.47	79.52	79.60	79.68	79.77	79.87	80.07	80.17	80.27	80.47	80.67	80.84	81.03	81.06	81.22	81.44
Station	510.00	520.00	530.00	540.00	550.00	560.00	570.00	580.00	587.00	590.00	595.00	600.00	605.00	610.00	620.00	625.00	630.00	640.00	650.00	660.00	670.00	672.00	680.00	690.00



3.			
2.			
1.			
Nr.	Art der Änderung	Datum	Aufgestellt

Bearbeitung:	Datum	Zeichen
Ingenieurbüro Keuntje GmbH	bearbeitet: Sept. 2018	Wo.
Wirzenburger Str. 19, 31184 Friedenleine Tel.: 051949405-0 Fax: 052 223 463 368 e-mail: ing-keuntje@t-online.de	gezeichnet: Sept. 2018	Wo.
	geprüft: 22.08.2019	gez. Keuntje

Blatt 1 2 3 4 5 6 7 8

Landkreis Hildesheim

Unterlage 6
 Blatt Nr. 4
 Reg. Nr.

Datum 02.03.2021
 Zeichen gez. Blenke

Ausbau der K 506
 von der K 505 einschl. der OD Adensen
FESTSTELLUNGSENTWURF

Höhenplan
 Maßstab 1: 250/25

Aufgestellt:
 Hildesheim, den 01.03.2021
 Landkreis Hildesheim, Der Landrat
 -Straßenverkehrsamt-

i.A. gez. Geweke