H	=	5000.000 m
T	=	4.557 m
f	=	0.002 m
km		1+390.000
h TS	=	77.750 m
K-Wert	=	50.000

H	=	5000.000 m
T	=	12.895 m
f	=	0.017 m
km		1+440.000
h TS	=	78.009 m
K-Wert	=	50.000

H	=	2500.000 m
T	=	16.683 m
f	=	0.056 m
km		1+492.317
h TS	=	78.011 m
K-Wert	=	25.000

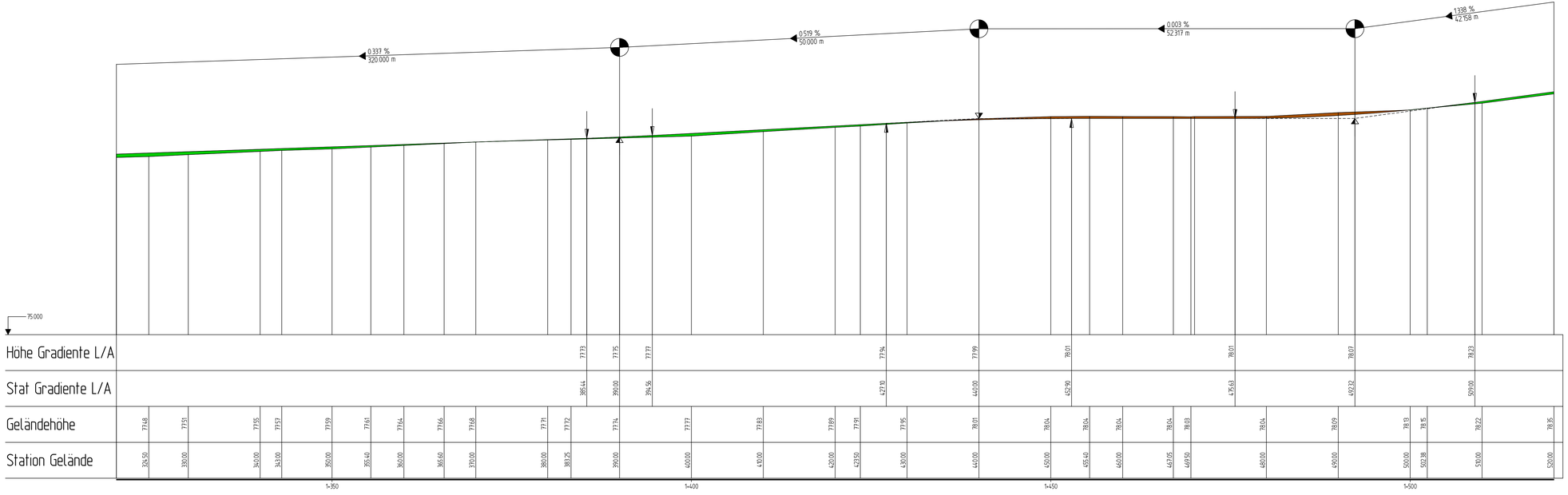





Zeichenerklärung

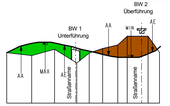

Dammstrecke — Einschnittstrecke

Gradientenhochpunkt — Gradiententiefpunkt

AA Ausrundungsanfang — AE Ausrundungsende

Graben/Mulde links

Graben/Mulde rechts

Gefällebrechpunkt mit Angabe von Gefälle (Steigung) in Prozent, Länge der Gefälle- (Steigungs-) Strecke, Ausrundungshalbmesser, Station und Höhe des Punktes

Nr.	Art der Änderung	Datum	Aufgestellt
3.			
2.			
1.			

Bearbeitung:

Ingenieurbüro **Keuntje** GmbH

Winzenburger Str.19, 31064 Freden/Leine
Tel.: 05184/9485-0 Fax: 032 223 463 366
e-mail: ing-keuntje@t-online.de

HOCH - und TIEFBAU
Beratung - Planung
Bauüberwachung

	Datum	Zeichen
bearbeitet:	Sept. 2018	Wo.
gezeichnet:	Sept. 2018	Wo.
geprüft:	22.08.2019 gez. Keuntje	

Blatt 1 2 3 4 5 6 7 8

Landkreis Hildesheim

Unterlage 6
Blatt Nr. 3
Reg. Nr.

	Datum	Zeichen
nachgeprüft	02.03.2021	gez. Blenke

Ausbau der
K 506
von der K 505 einschl. der OD Adensen
FESTSTELLUNGSENTWURF

Höhenplan

Maßstab 1: 250/25

Aufgestellt:
Hildesheim, den 01.03.2021
Landkreis Hildesheim, Der Landrat
- Straßenverkehrsamt -

i.A. gez. Geweke