H	=	100.000 m
T	=	0.629 m
f	=	0.002 m
km		1+000.000
h TS	=	76.112 m
K-Wert	=	1,000

ohne Ausrundung		
km		0+997.000
h TS	=	76.050 m
K-Wert	=	0,000

H	=	1500.000 m
T	=	3.486 m
f	=	0.004 m
km		1+070.000
h TS	=	76.673 m
K-Wert	=	15,000

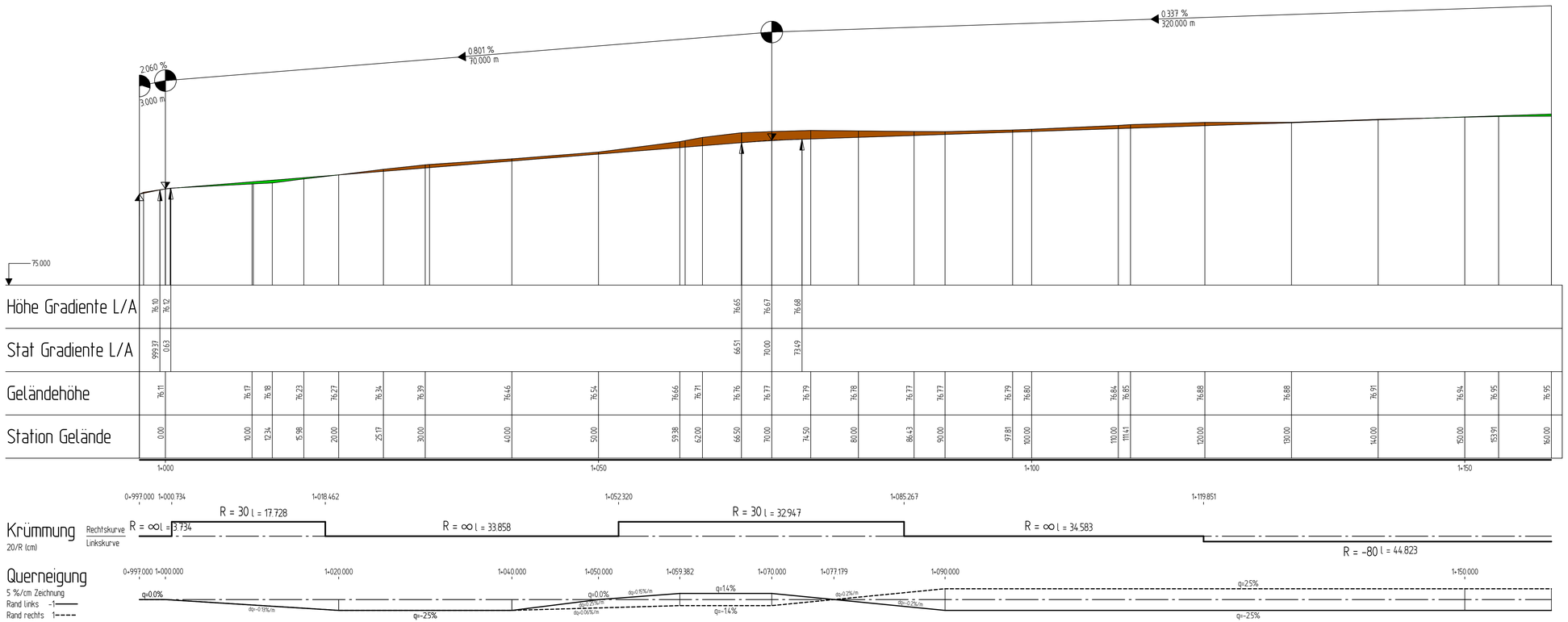

Zeichenerklärung

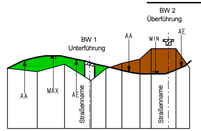

Dammstrecke Einschnittstrecke

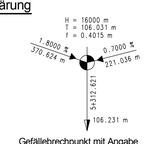

Gefällebrechpunkt mit Angabe von Gefälle (Steigung) in Prozent, Länge der Gefälle- (Steigungs-) Strecke, Ausrundungshalbmesser, Station und Höhe des Punktes

- Gradientenhochpunkt
- AA Ausrundungsanfang
- Gradiententiefpunkt
- AE Ausrundungsende
- Graben/Mulde links
- Graben/Mulde rechts

Nr.	Art der Änderung	Datum	Aufgestellt
3.			
2.			
1.			

Bearbeitung:

Ingenieurbüro **Keuntje** GmbH

Winzenburger Str.19, 31084 Freden/Leine
Tel.: 05184/9405-0 Fax: 032 223 463 368
e-mail: ing-keuntje@t-online.de

HOCH - und TIEFBAU
Beratung - Planung
Bauüberwachung

	Datum	Zeichen
bearbeitet:	Sept. 2018	Wo.
gezeichnet:	Sept. 2018	Wo.
geprüft:	22.08.2019 gez. Keuntje	

Blatt 1 2 3 4 5 6 7 8

Landkreis Hildesheim

Unterlage	6
Blatt Nr.	1
Reg. Nr.	

	Datum	Zeichen
nachgeprüft	02.03.2021	gez. Blenke

Ausbau der
K 506
von der K 505 einschl. der OD Adensen

FESTSTELLUNGSENTWURF

Höhenplan

Maßstab 1: 250/25

Aufgestellt:

Hildesheim, den 01.03.2021
Landkreis Hildesheim, Der Landrat
- Straßenverkehrsamt -

i.A. gez. Geweke