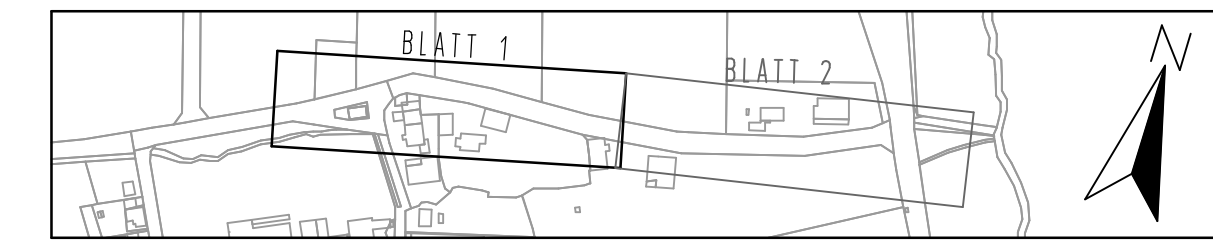


Zeichenerklärung		Böschung vorh.		Stahlrohrmast		Schieber Wasser/Gas		Bushaltestelle		Treppe		Li-Linde Ka-Kastanie Nu-Nußbaum	
	Baum Laub/Nadel		Abschnitt / Station		Betonmast		Unter-/Oberflurhydrant		Parkplatz		PP bzw. AP Nr. 10		
	geplanter Baum		0.1 Kilometerstein		Holzmast		Ampele vorh./gepl.		Durchlass DN 500		Hoehenfestp. lfd. Nr.		
	Gemeindengrenze		Ortsdurchfahrtsgrenze		RW/SW/MW Schacht		Verkehrs-/Hinweisschild		oberer. Hochsp.-Leitung		Schutzplanke		
	Gemarkungsgrenze		Mauer		Strabeneinfuhr vorh./gepl.		Lampe		Br		bef. Zugang/Zufahrt		
	Flurgrenze		Stützmauer		Einlauf rund/eckig		Kabel-u. Verteilerkasten		FlieÙpfeil		unbef. Zugang/Zufahrt		
	Flurstuecksgrenze		Stahlgittermast										

- vorh. RW - Kanal
- vorh. SW - Kanal
- vorh. RW - Anschlussleitung
- gepl. RW - Trasse mit Schachtbauwerk
- gepl. Regenwasseranschlussleitung
- gepl. Ablauf

Nr.	Art der Änderung	Datum	Aufgestellt
3.			
2.			
1.			

Bearbeitung:	Datum	Zeichen
Ingenieurbüro Keuntje GmbH Winzenburger Str. 19, 31084 Frieden/Leine Tel.: 05184/9405-0 Fax: 032 223 463 368 e-mail: ing-keuntje@t-online.de	bearbeitet: Febr. 2022 gezeichnet: Febr. 2022 geprüft: 22.04.2022 gez. Keuntje	Ro. RK / Wo



FESTSTELLUNGSENTWURF



Unterlage 8.2	Blatt Nr. 1	Reg. Nr.
Datum	Zeichen	
nachgeprüft 01.11.22	i.A. gez. Hahne	

Ausbau der K 427 in der OD Lütgenholzen und bis zur K 409

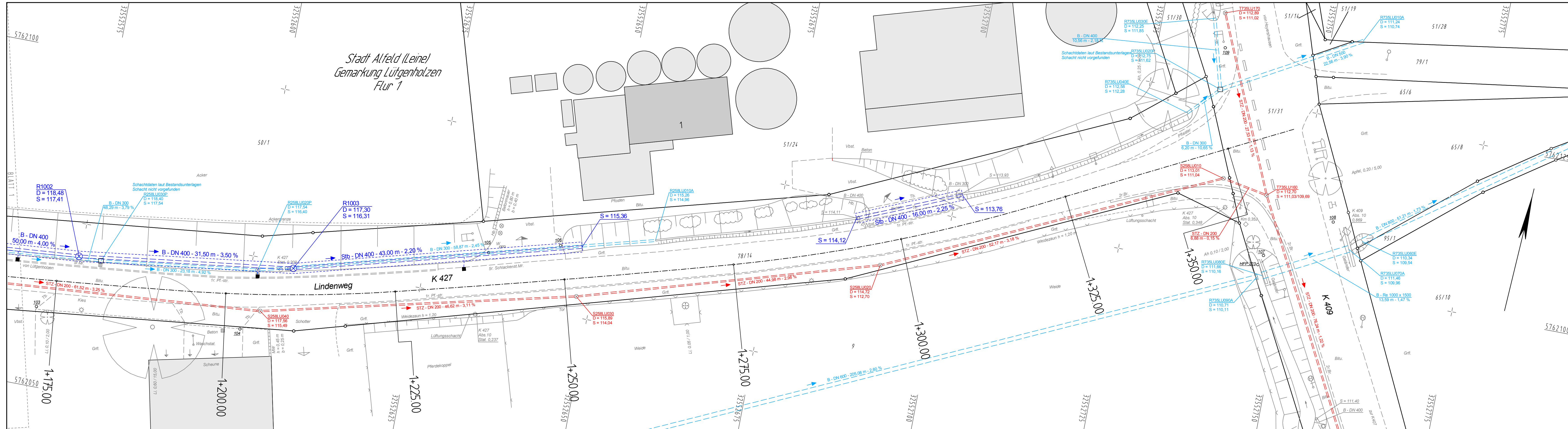
Lageplan Kanalbau

Maßstab 1: 250

Aufgestellt:
Hildesheim, den 14.11.2022
Landkreis Hildesheim, Der Landrat
Amt für Hoch- und Tiefbau und Gebäudemanagement

i.A. gez. Enge

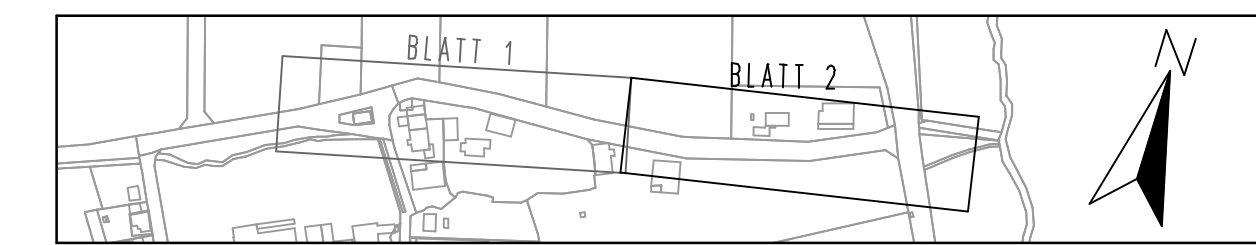
Grundplan Grundriß	Blatt: 1	April 2020
terrestr./photogr.-Aufnahme vom: März 2020		gez. Ermann
verm.-techn./bautechn. Feldvergleich vom: 23.04.2020		Unterschrift / Datum
Grundplan Kataster	Blatt: 1	Februar 2020
Maßnahme: K 427 Lütgenholzen		gez. Woyan
ALKIS-Datensatz	Stand vom: Jan. 2020	Unterschrift / Datum



Zeichenerklärung	Baum Laub/Nadel	Böschung vorh.	Stahlrohrmast	Schieber Wasser/Gas	Bushaltestelle	Treppe	Li-Linde Ka-Kastanie	Nu-Nußbaum
geplanter Baum	Büsche	Abschnitt / Station	Betonmast	Unter-/Oberflurhydrant	Parkplatz	PP bzw. AP Nr. 10	Bk-Birke To-Tanne	Nu-Nußbaum
Gemeindegrenze	Hecke/Zaun	0,1 Kilometerstein	Holzmast	Ampel vorh./gepl.	Durchlass DN 500	Hoehenfestp. Lfd.Nr.	Ah-Ahorn Ki-Kiefer	Pf-Pflaume
Gemarkungsgrenze	Mauer	OD Ortsdurchfahrtsgrenze	RW/SW/MW Schacht	Verkehrs-/Hinweisschild	oberir.Hochsp.-Leitung	Schutzplanke	We-Weide Fi-Fichte	Mi-Mirabelle
Flurgrenze	Mauer	Lampe	Straßeneinlauf vorh./gepl.	Naturdenkmal Baum	Br	bef. Zugang/Zufahrt	Es-Esche Wd-Weißdorn	Ba-Birne
Flurstuecksgrenze	Stützmauer	Stahlgittermast	Einlauf rund/eckig	Kabel-u. Verteilerkasten	FlieBpfeil	unbef. Zugang/Zufahrt	Bu-Buche Ro-Robinie	Ap-Apfel
							Ei-Eiche Sb-Schneebere	Kr-Kirsche

- vorh. RW - Kanal
- vorh. SW - Kanal
- vorh. RW - Anschlussleitung
- gepl. RW - Trasse mit Schachtbauwerk
- gepl. Regenwasseranschlussleitung
- gepl. Ablauf

3.			
2.			
1.			
Nr.	Art der Änderung	Datum	Aufgestellt
Bearbeitung: Ingenieurbüro Keuntje GmbH Winzenburger Str. 19, 31084 Freden/Leine Tel.: 05184/9405-0 Fax: 032 223 463 368 e-mail: ing-keuntje@t-online.de		Datum Zeichn. bearbeitet: Febr. 2022 Ro. gezeichnet: Febr. 2022 RK / Wo geprüft: 22.04.2022 gez. Keuntje	



FESTSTELLUNGSENTWURF

	Unterlage 8.2
	Blatt Nr. 2
Reg. Nr.	Datum
	Zeichen
nachgeprüft	01.11.22 i.A. gez. Hanne

Ausbau der K 427 in der OD Lütgenholzen und bis zur K 409

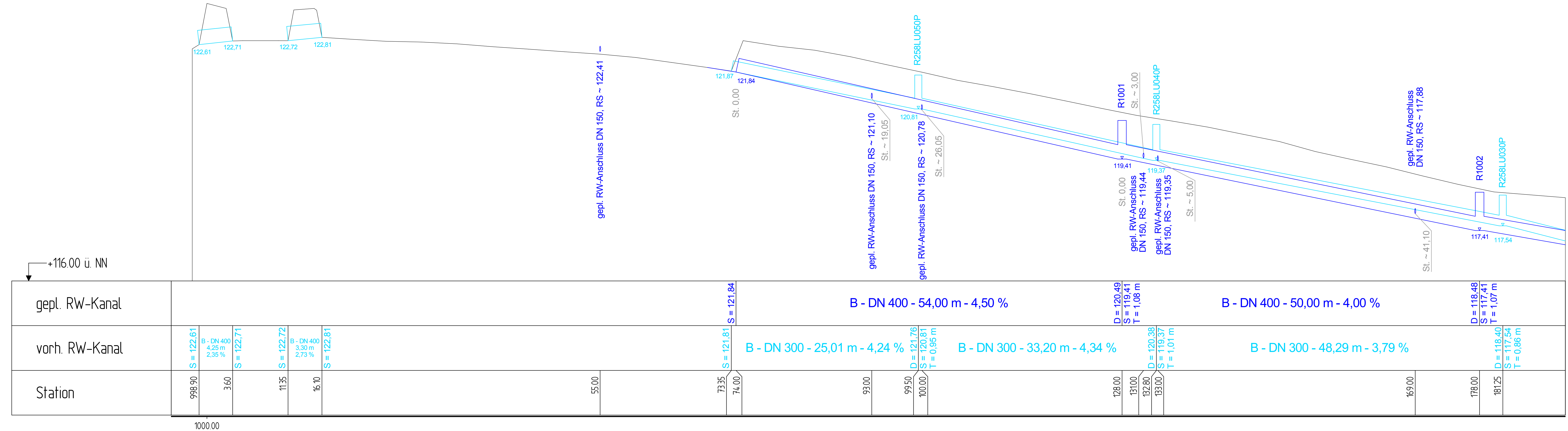
Lageplan Kanalbau

Maßstab 1: 250

Aufgestellt:
 Hildesheim, den 14.11.2022
 Landkreis Hildesheim, Der Landrat
 Amt für Hoch- und Tiefbau und Gebäudemanagement

i.A. gez. Enge

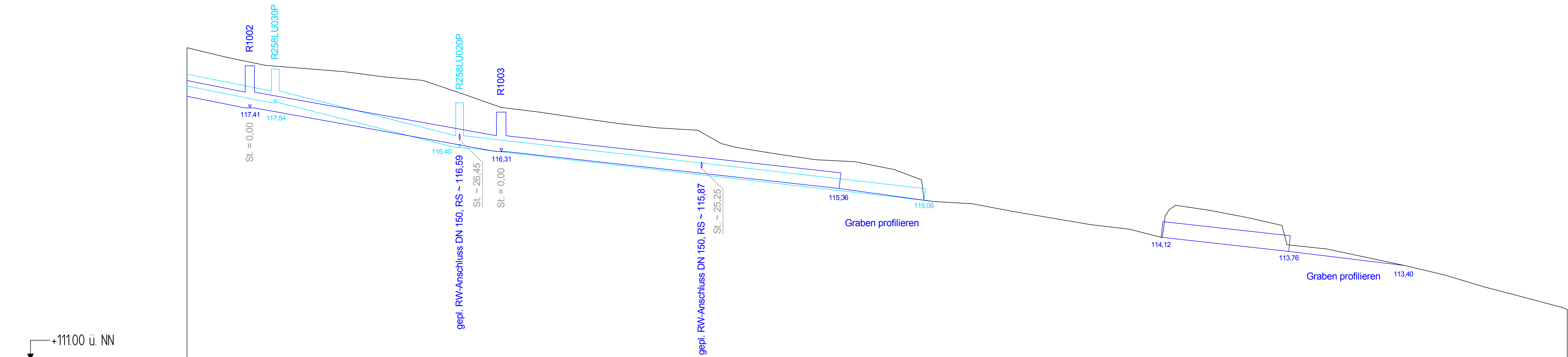
Grundplan Grundriß	Blatt: 2	April 2020
terestr./phoogr.-Aufnahme vom: März 2020		gez. Ermann
verm.-techn./bautechn. Feldvergleich vom: 23.04.2020		Unterschrift / Datum
Grundplan Kataster	Blatt: 2	Februar 2020
Maßnahme: K 427 Lütgenholzen		gez. Woyan
ALKIS-Datensatz	Stand vom: Jan. 2020	Unterschrift / Datum



3.			
2.			
1.			
Nr.	Art der Änderung	Datum	Aufgestellt
Bearbeitung:	Ingenieurbüro Keuntje GmbH Witzenburger Str. 19, 31064 Fredelsloh Tel.: 05184/9405-0 Fax: 032 223 463 368 e-mail: ing-keuntje@t-online.de	Datum	Zeichen
	HOCH- und TIEFBAU Beratung - Planung Bauüberwachung	bearbeitet: Febr. 2022	Ro.
		gezeichnet: Febr. 2022	RK / Wo
		geprüft: 22.04.2022	gez. Keuntje

FESTSTELLUNGSENTWURF

	Unterlage 8.3
	Blatt Nr. 1
	Reg. Nr.
	Datum
	Zeichen
	nachgeprüft 01.11.22
	i.A. gez. Hahne
Ausbau der K 427 in der OD Lütgenholzen und bis zur K 409	
Längsschnitt Kanal	
Maßstab 1: 250/50	
Aufgestellt: Hildesheim, den 14.11.2022 Landkreis Hildesheim, Der Landrat Amt für Hoch- und Tiefbau und Gebäudemanagement	
i.A. gez. Enge	



gepl. RW-Kanal	D = 118,48 S = 117,41 T = 1,07 m	B - DN 400 - 31,50 m - 3,50 %	D = 117,30 S = 116,31 T = 0,99 m	Stb - DN 400 - 43,00 m - 2,20 %	S = 115,36	S = 114,12	Stb - DN 400 16,00 m - 2,25 %	S = 113,76
vorh. RW-Kanal	D = 118,40 S = 117,54 T = 0,86 m	B - DN 300 23,18 m - 4,92 %	D = 117,54 S = 116,40 T = 1,14 m	B - DN 300 - 58,87 m - 2,45 %	S = 115,06			
Station	178,00 181,25		204,70 210,00	235,50	253,00	263,80	294,00	310,20 325,00

3.			
2.			
1.			
Nr.	Art der Änderung	Datum	Aufgestellt
Bearbeitung:	Ingenieurbüro Keuntje GmbH Winzenburger Str. 19, 31084 Freden/Leine Tel.: 05184/9405-0 Fax: 032 223 493 368 e-mail: ing-keuntje@t-online.de	Datum	Zeichen
	HOCH- und TIEFBAU Beratung - Planung Bauüberwachung	bearbeitet: Febr. 2022	Ro.
		gezeichnet: Febr. 2022	RK / Wo
		geprüft: 22.04.2022	gez. Keuntje

FESTSTELLUNGSENTWURF

	Unterlage 8.3
	Blatt Nr. 2
	Reg. Nr.
	Datum
	Zeichen
Ausbau der K 427 in der OD Lütgenholzen und bis zur K 409	nachgeprüft 01.11.22
	i.A. gez. Hahne
Längsschnitt Kanal Maßstab 1: 250/50	
Aufgestellt: Hildesheim, den 14.11.2022 Landkreis Hildesheim, Der Landrat Amt für Hoch- und Tiefbau und Gebäudemanagement	
i.A. gez. Enge	