





Quelle: Auszug aus den Geobasisdaten der Niedersächsischen Vermessungs- und Katasterverwaltung  
 © 2011 LGLN

**Zeichenerklärung**

-  Baumaßnahme
-  Kreisstraße
-  Landesstraße
-  Bundesstraße
-  Gewässer

Unterlage Nr.: 2

**Übersichtskarte**

Ausbau der K 427  
 in der OD Lütgenholzen  
 und bis zur K 409

Maßstab 1 : 25000